PLANO DE EVACUACIÓN ANTE AMENAZA DE TSUNAMI

REGIÓN DE LOS RÍOS
COMUNA DE MARIQUINA

SENAPRED
Ministerio del Interior y Seguridad Pública
Gobierno de Chile

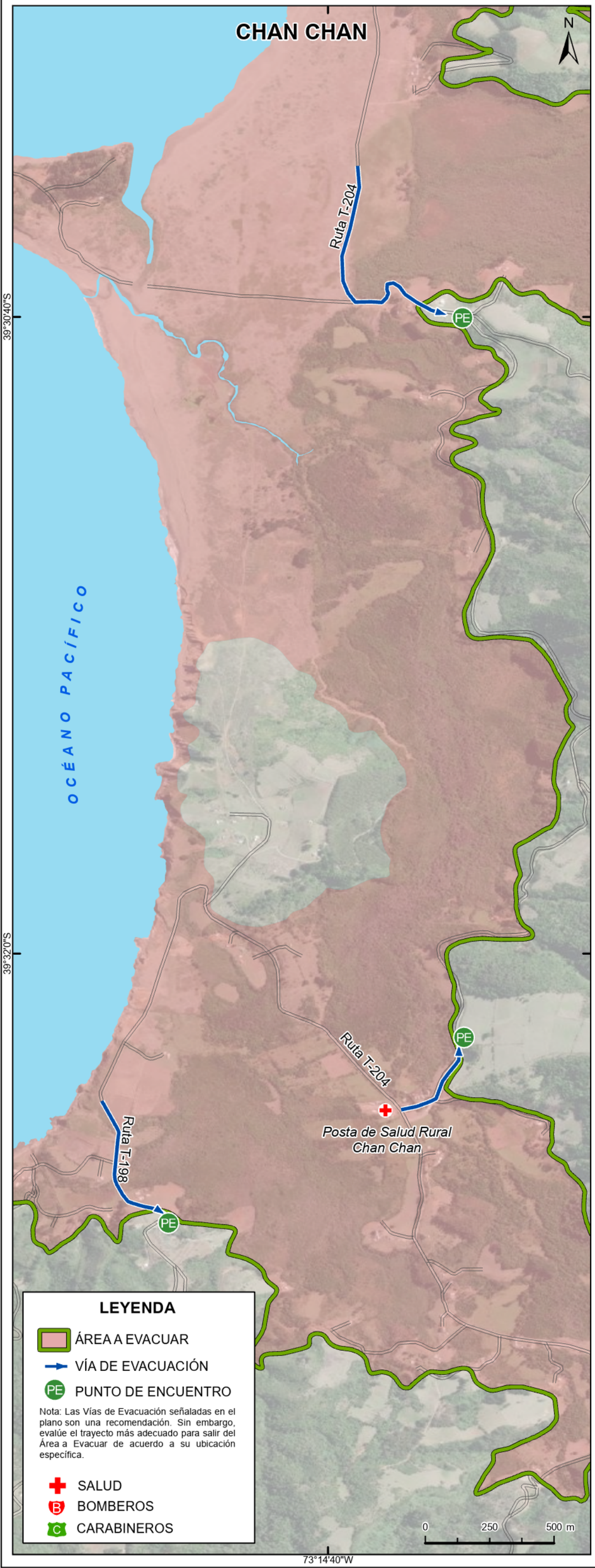

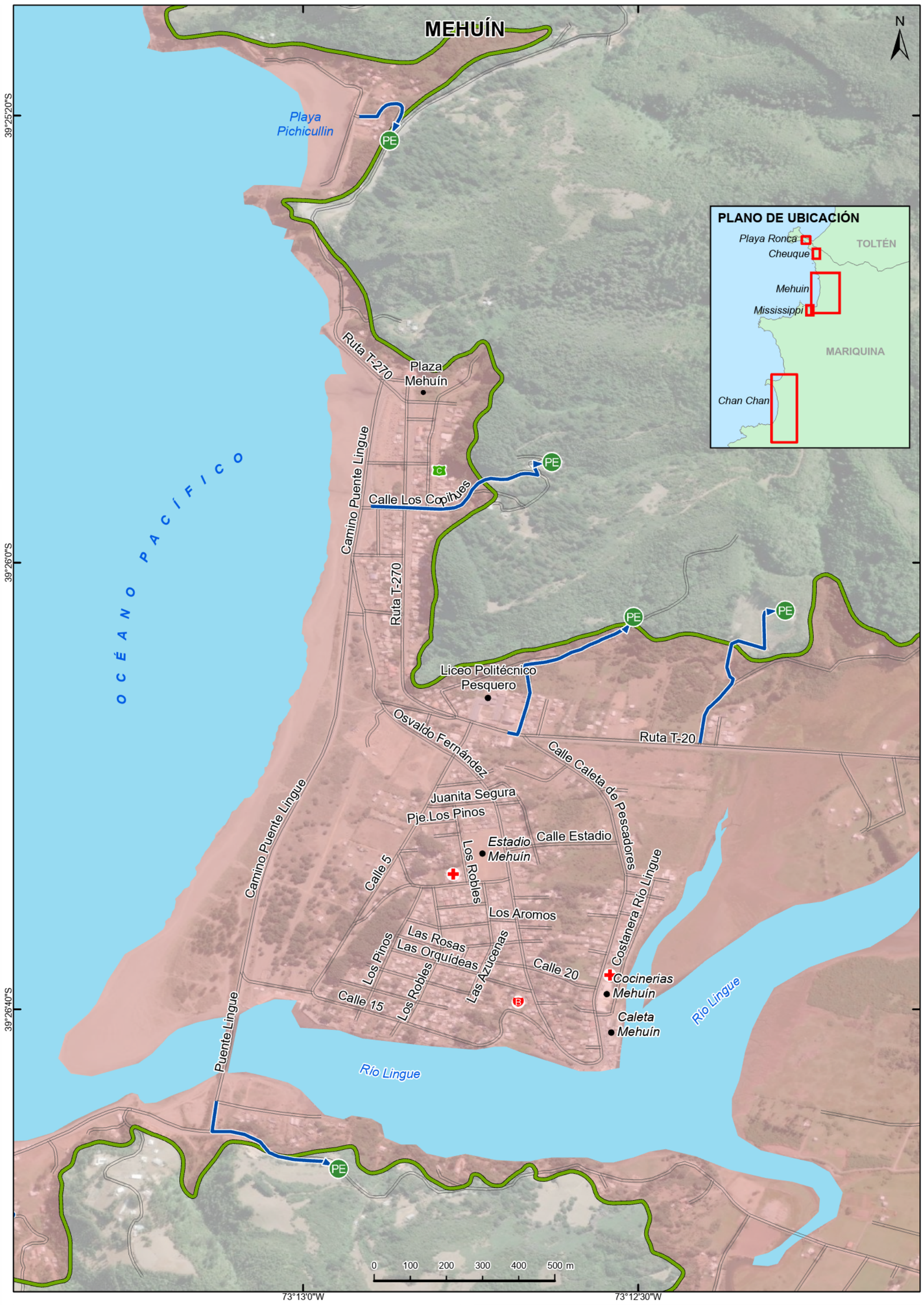

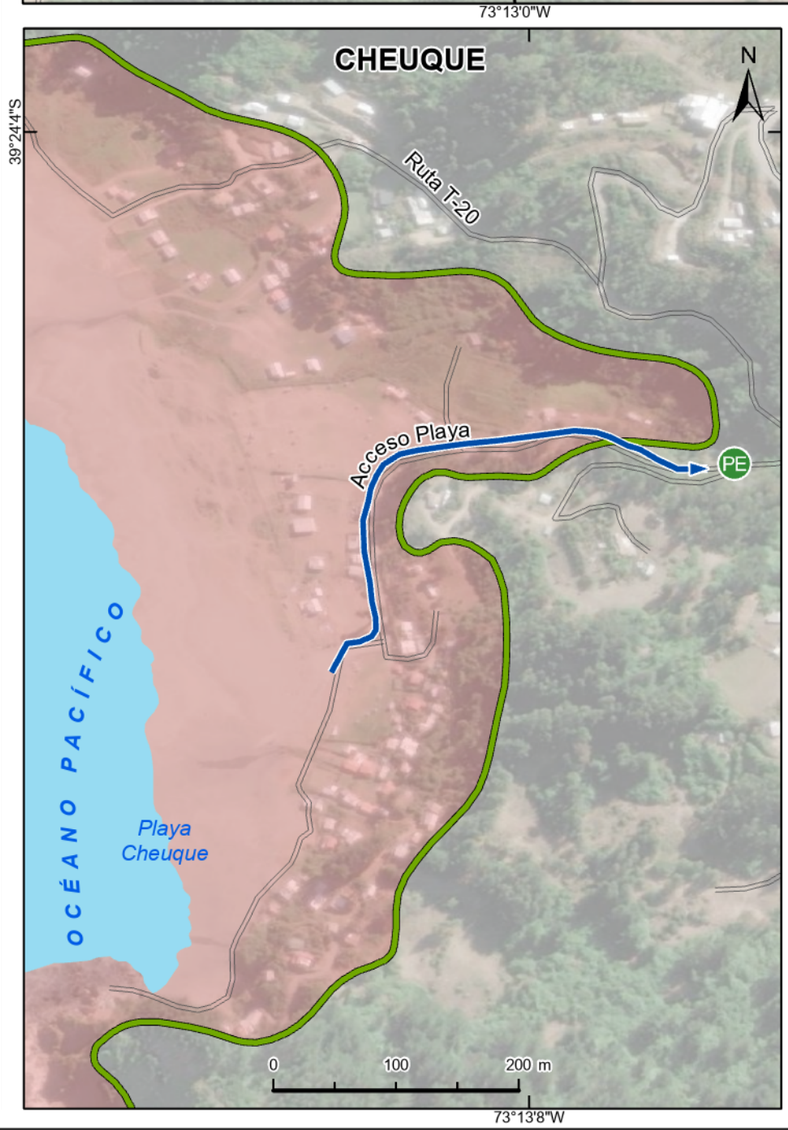

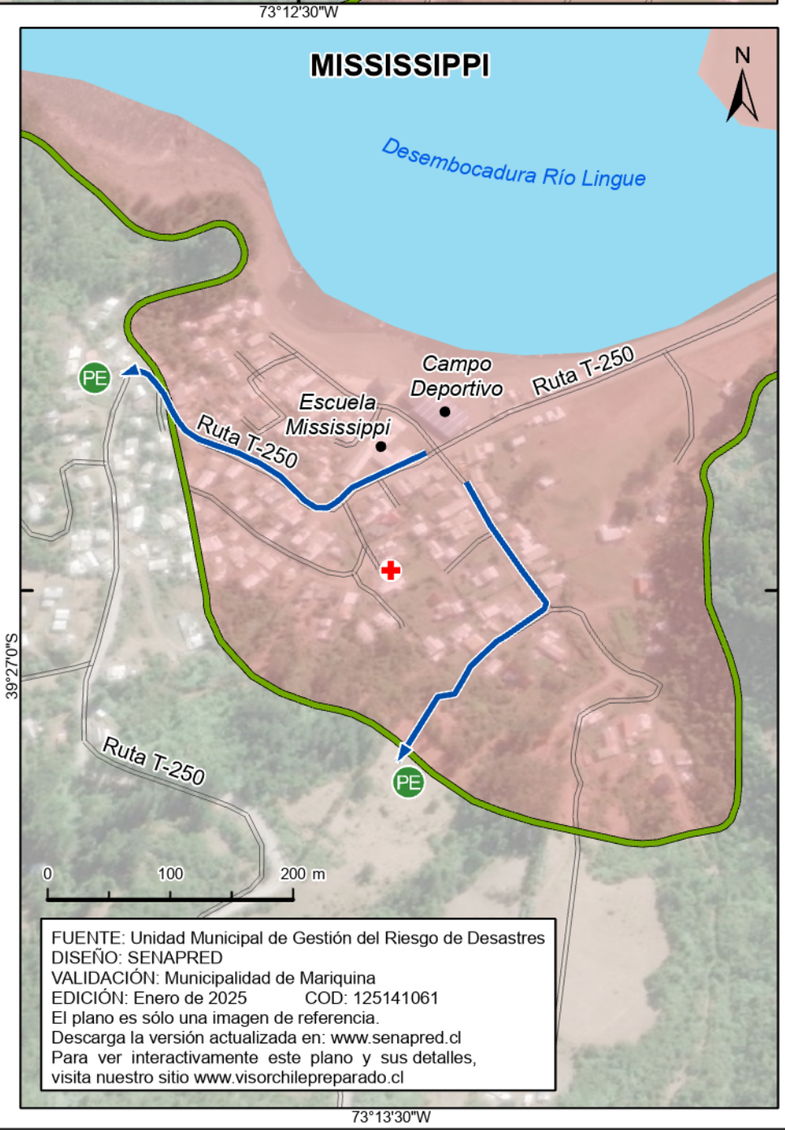

FUENTE: Unidad Municipal de Gestión del Riesgo de Desastres
DISEÑO: SENAPRED
VALIDACIÓN: Municipalidad de Mariquina
EDICIÓN: Enero de 2025 COD: 125141061
El plano es sólo una imagen de referencia.
Descarga la versión actualizada en: www.senapred.cl
Para ver interactivamente este plano y sus detalles, visita nuestro sitio www.visorchilepreparado.cl